MAPA DE / MAPA DE / *MAP OF*
MENORCA

MENORCA TALAIÒTICA

unesco
Bé del Patrimoni Mundial
Menorca Talaiòtica
inscrita el 2023

CONSELL INSULAR DE MENORCA

GOVERN ILLES BALEARS

MENORCA
illes balears

www.menorcatalayotica.info

/@mtalaiotica
/mtalaiotica
/menorcatalaiotica

01 **NAVETA DES TUDONS**
NAVETA DE ES TUDONS
NAVETA OF ES TUDONS

15 **POBLAT TALAIÒTIC DE TORRALBA D'EN SALORT**
POBLADO TALAYÓTICO DE TORRALBA D'EN SALORT
TALAYOTIC SETTLEMENT OF TORRALBA D'EN SALORT



19 **POBLAT TALAIÒTIC DE TALATÍ DE DALT**
POBLADO TALAYÓTICO DE TALATÍ DE DALT
TALAYOTIC SETTLEMENT OF TALATÍ DE DALT

10 **POBLAT TALAIÒTIC DE TORRE D'EN GALMÉS**
POBLADO TALAYÓTICO DE TORRE D'EN GALMÉS
TALAYOTIC SETTLEMENT OF TORRE D'EN GALMÉS

Jaciment arqueològic cedit gratuïtament al Consell Insular de Menorca per l'Administració General de l'Estat, amb fins de conservació, restauració, investigació i posada en valor.
Yacimiento arqueológico cedido gratuitamente al Consell Insular de Menorca por la Administración General del Estado, con fines de conservación, restauración, investigación y puesta en valor.
Archaeological site donated with no charge to the Island Council of Menorca by the Spanish General State Administration for the purposes of conservation, restoration, research and development.

22 **POBLAT TALAIÒTIC DE TREPUCÓ**
POBLADO TALAYÓTICO DE TREPUCÓ
TALAYOTIC SETTLEMENT OF TREPUCÓ

04 **POBLAT TALAIÒTIC DE SON CATLAR**
POBLADO TALAYÓTICO DE SON CATLAR
TALAYOTIC SETTLEMENT OF SON CATLAR



17 **NECRÒPOLIS DE CALESCOVES**
NECRÓPOLIS DE CALESCOVES
NECROPOLIS OF CALESCOVES

34 **MUSEU DE MENORCA**
MUSEO DE MENORCA
MENORCA MUSEUM

MENORCA TALAIÒTICA, PATRIMONI MUNDIAL

Entre l'edat del bronze i l'edat del ferro (entre el 1200 aC i la conquesta romana) a Menorca s'hi va desenvolupar una cultura excepcional, que va omplir l'illa d'enormes estructures construïdes amb pedres de grans dimensions. Alguns d'aquests monuments, com les navetes funeràries, les cases circulars i els santuaris de taula, no es troben a cap altre lloc del món. Per altra banda, els talaiots mostren a Menorca una monumentalitat i una densitat excepcionals. La major part d'aquests elements es poden contemplar en un entorn agrari, que enllaça amb el paisatge que van crear els agricultors i ramaders menorquins d'època talaiòtica.

Preparau-vos per a un viatge en el temps i endinsau-vos en la Menorca Talaiòtica!

MENORCA TALAYÓTICA, PATRIMONIO MUNDIAL

Entre la edad del bronce y la edad del hierro (entre 1200 a. C. y la conquista romana) en Menorca se desarrolló una cultura excepcional, que llenó la isla de enormes estructuras construidas con piedras de grandes dimensiones. Algunos de estos monumentos, como las navetas funerarias, las casas circulares y los santuarios de taula, no se encuentran en ningún otro lugar del mundo. Por otro lado, los talayots muestran en Menorca una monumentalidad y densidad excepcionales. La mayor parte de estos elementos pueden contemplarse en un entorno agrario, que enlaza con el paisaje que crearon los agricultores y ganaderos menorquines de época talayótica.

¡Prepárense para realizar un viaje en el tiempo y entrar en el universo de Menorca Talayótica!

TALAYOTIC MENORCA, WORLD HERITAGE

An exceptional culture was developed in Menorca between the Bronze and Iron ages (1200 BC and the Roman conquest), one which filled the island with enormous structures made from large stones. Some of these monuments, such as the funerary navetas, circular houses and taula sanctuaries, are not to be found anywhere else in the world. Furthermore, the talayots in Menorca are of exceptional size and density. Most of these elements can be seen in agricultural settings, linking the landscape created by Menorcan farmers and livestock breeders in the Talayotic period.

Get ready for a voyage back in time and enter the Talayotic Menorca universe!

LLOCS ON ES POT CONÈIXER LA PREHISTÒRIA DE MENORCA

LUGARES DONDE CONOCER LA PREHISTORIA DE MENORCA

SITES TO DISCOVER THE PREHISTORY OF MENORCA

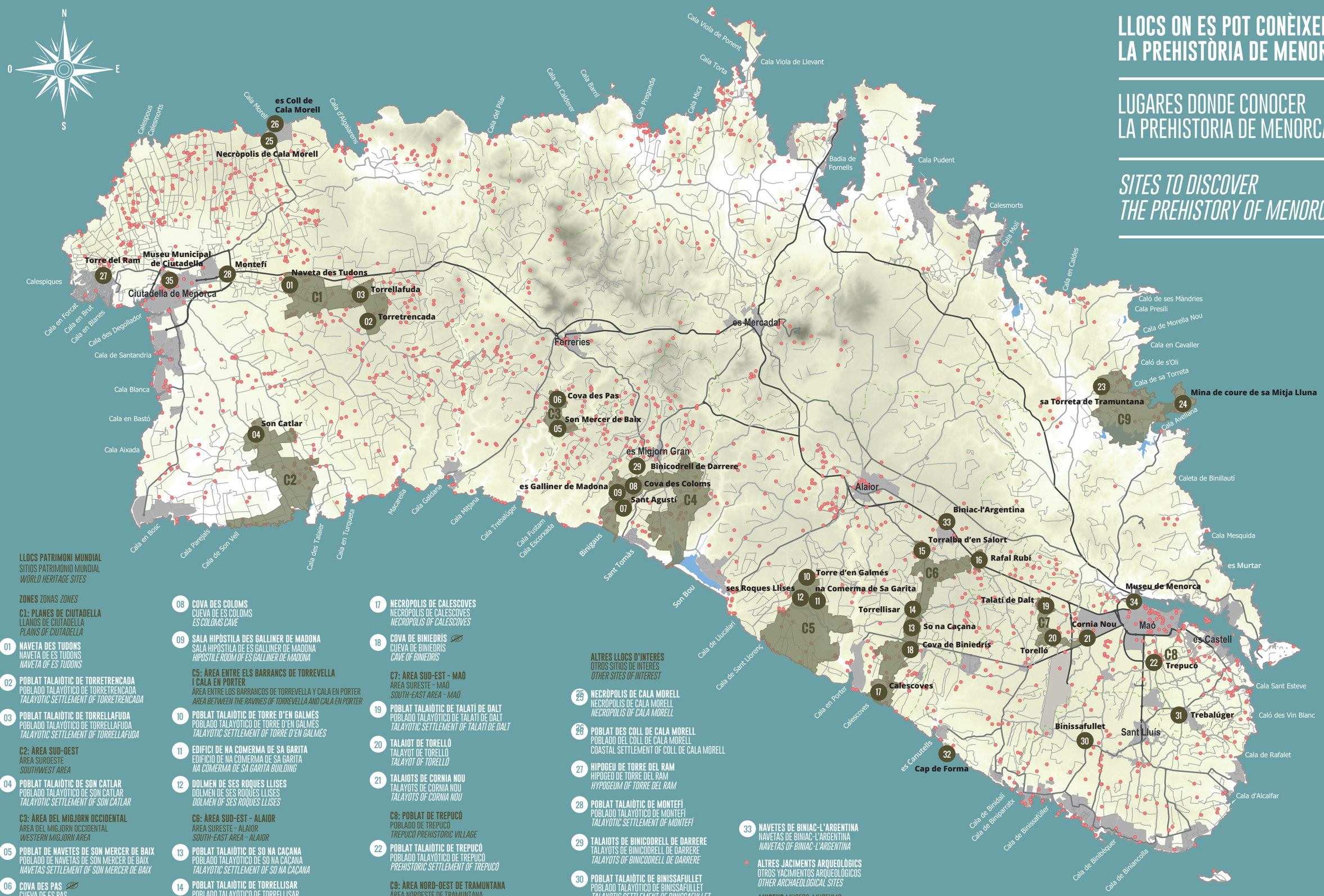

LLOCS PATRIMONI MUNDIAL
SITIOS PATRIMONIO MUNDIAL
WORLD HERITAGE SITES

ZONES ZONAS *ZONES*

C1: PLANES DE CIUTADELLA
LLANOS DE CIUTADELLA
PLAINS OF CIUTADELLA

01 **NAVETA DES TUDONS**
NAVETA DE ES TUDONS
NAVETA OF ES TUDONS

02 **POBLAT TALAIÒTIC DE TORRETRENCADA**
POBLADO TALAYÓTICO DE TORRETRENCADA
TALAYOTIC SETTLEMENT OF TORRETRENCADA

03 **POBLAT TALAIÒTIC DE TORRELLAFUDA**
POBLADO TALAYÓTICO DE TORRELLAFUDA
TALAYOTIC SETTLEMENT OF TORRELLAFUDA

C2: ÀREA SUD-OEST
ÁREA SUROESTE
SOUTHWEST AREA

04 **POBLAT TALAIÒTIC DE SON CATLAR**
POBLADO TALAYÓTICO DE SON CATLAR
TALAYOTIC SETTLEMENT OF SON CATLAR

C3: ÀREA DEL MIGJORN OCCIDENTAL
ÁREA DEL MIGJORN OCCIDENTAL
WESTERN MIGJORN AREA

05 **POBLAT DE NAVETES DE SON MERCER DE BAIX**
POBLADO DE NAVETAS DE SON MERCER DE BAIX
NAVETAS SETTLEMENT OF SON MERCER DE BAIX

06 **COVA DES PAS**
CUEVA DE ES PAS
ES PAS CAVE

C4: ÀREA DE BARRANCS DEL CENTRE-SUD
ÁREA DE BARRANCOS DEL CENTRO-SUR
CENTRAL -SOUTH RAVINE AREA

07 **POBLAT TALAIÒTIC DE SANT AGUSTÍ**
POBLADO TALAYÓTICO DE SANT AGUSTÍ
TALAYOTIC SETTLEMENT OF SANT AGUSTÍ

08 **COVA DES COLOMS**
CUEVA DE ES COLOMS
ES COLOMS CAVE

09 **SALA HIPÒSTILA DES GALLINER DE MADONA**
SALA HIPÓSTILA DE ES GALLINER DE MADONA
HIPOSTILE ROOM OF ES GALLINER DE MADONA

C5: ÀREA ENTRE ELS BARRANCS DE TORREVELLA I CALA EN PORTER
ÁREA ENTRE LOS BARRANCOS DE TORREVELLA Y CALA EN PORTER
AREA BETWEEN THE RAVINES OF TORREVELLA AND CALA EN PORTER

10 **POBLAT TALAIÒTIC DE TORRE D'EN GALMÉS**
POBLADO TALAYÓTICO DE TORRE D'EN GALMÉS
TALAYOTIC SETTLEMENT OF TORRE D'EN GALMÉS

11 **EDIFICI DE NA COMERMA DE SA GARITA**
EDIFICIO DE NA COMERMA DE SA GARITA
NA COMERMA DE SA GARITA BUILDING

12 **DOLMEN DE SES ROQUES LLISES**
DOLMEN DE SES ROQUES LLISES
DOLMEN OF SES ROQUES LLISES

C6: ÀREA SUD-EST - ALAIOR
ÁREA SURESTE - ALAIOR
SOUTH-EAST AREA - ALAIOR

13 **POBLAT TALAIÒTIC DE SO NA CAÇANA**
POBLADO TALAYÓTICO DE SO NA CAÇANA
TALAYOTIC SETTLEMENT OF SO NA CAÇANA

14 **POBLAT TALAIÒTIC DE TORRELLISAR**
POBLADO TALAYÓTICO DE TORRELLISAR
TALAYOTIC SETTLEMENT OF TORRELLISAR

15 **POBLAT TALAIÒTIC DE TORRALBA D'EN SALORT**
POBLADO TALAYÓTICO DE TORRALBA D'EN SALORT
TALAYOTIC SETTLEMENT OF TORRALBA D'EN SALORT

16 **NAVETES DE RAFAL RUBÍ**
NAVETAS DE RAFAL RUBÍ
NAVETAS OF RAFAL RUBÍ

17 **NECRÒPOLIS DE CALESCOVES**
NECRÓPOLIS DE CALESCOVES
NECROPOLIS OF CALESCOVES

18 **COVA DE BINIEDRÍS**
CUEVA DE BINIEDRÍS
CAVE OF BINIEDRÍS

C7: ÀREA SUD-EST - MAÓ
ÁREA SURESTE - MAÓ
SOUTH-EAST AREA - MAÓ

19 **POBLAT TALAIÒTIC DE TALATÍ DE DALT**
POBLADO TALAYÓTICO DE TALATÍ DE DALT
TALAYOTIC SETTLEMENT OF TALATÍ DE DALT

20 **TALAIOT DE TORELLÓ**
TALAYOT DE TORELLÓ
TALAYOT OF TORELLÓ

21 **TALAIOTS DE CORNIA NOU**
TALAYOTS DE CORNIA NOU
TALAYOTS OF CORNIA NOU

C8: POBLAT DE TREPUCÓ
POBLADO DE TREPUCÓ
TREPUCÓ PREHISTORIC VILLAGE

22 **POBLAT TALAIÒTIC DE TREPUCÓ**
POBLADO TALAYÓTICO DE TREPUCÓ
PREHISTORIC SETTLEMENT OF TREPUCÓ

C9: ÀREA NORD-OEST DE TRAMUNTANA
ÁREA NOROESTE DE TRAMUNTANA
NORTH-WEST AREA OF TRAMUNTANA

23 **POBLAT TALAIÒTIC DE SA TORRETA DE TRAMUNTANA**
POBLADO TALAYÓTICO DE SA TORRETA DE TRAMUNTANA
TALAYOTIC SETTLEMENT OF SA TORRETA DE TRAMUNTANA

24 **MINA DE COURE DE SA MITJA LLUNA (ILLA D'EN COLOM)**
MINA DE COBRE DE SA MITJA LLUNA (ISLA DE EN COLOM)
COPPER MINE OF SA MITJA LLUNA (COLOM ISLAND)

ALTRES LLOCS D'INTERÈS
OTROS SITIOS DE INTERES
OTHER SITES OF INTEREST

25 29 **NECRÒPOLIS DE CALA MORELL**
NECRÓPOLIS DE CALA MORELL
NECROPOLIS OF CALA MORELL

26 28 **POBLAT DES COLL DE CALA MORELL**
POBLADO DEL COLL DE CALA MORELL
COASTAL SETTLEMENT OF COLL DE CALA MORELL

27 **HIPOGEU DE TORRE DEL RAM**
HIPOGEO DE TORRE DEL RAM
HYPOGEUM OF TORRE DEL RAM

28 **POBLAT TALAIÒTIC DE MONTEFÍ**
POBLADO TALAYÓTICO DE MONTEFÍ
TALAYOTIC SETTLEMENT OF MONTEFÍ

29 **TALAIOTS DE BINICODRELL DE DARRERE**
TALAYOTS DE BINICODRELL DE DARRERE
TALAYOTS OF BINICODRELL DE DARRERE

30 **POBLAT TALAIÒTIC DE BINISSAFULLET**
POBLADO TALAYÓTICO DE BINISSAFULLET
TALAYOTIC SETTLEMENT OF BINISSAFULLET

31 **TALAIOT DE TREBALÚGER**
TALAYOT DE TREBALÚGER
TALAYOT OF TREBALÚGER

32 **POBLAT TALAIÒTIC DE CAP DE FORMA**
POBLADO TALAYÓTICO DE CAP DE FORMA
TALAYOTIC SETTLEMENT OF CAP DE FORMA

33 **NAVETES DE BINIAC-L'ARGENTINA**
NAVETAS DE BINIAC-L'ARGENTINA
NAVETAS OF BINIAC-L'ARGENTINA

• **ALTRES JACIMENTS ARQUEOLÒGICS**
OTROS YACIMIENTOS ARQUEOLÓGICOS
OTHER ARCHAEOLOGICAL SITES

MUSEUS MUSEOS *MUSEUMS*

34 **MUSEU DE MENORCA**
MUSEO DE MENORCA
MENORCA MUSEUM

35 **MUSEU MUNICIPAL DE CIUTADELLA**
MUSEO MUNICIPAL DE CIUTADELLA
MUNICIPAL MUSEUM OF CIUTADELLA

LÍMITS DE LES ZONES PATRIMONI MUNDIAL
LÍMITES DE LAS ZONAS PATRIMONIO MUNDIAL
BOUNDARIES OF WORLD HERITAGE AREAS

JACIMENT NO VISITABLE
YACIMIENTO NO VISITABLE
ARCHAEOLOGICAL SITE NOT VISITABLE